




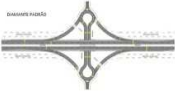




Volume 3 – Estudos de Engenharia

Anexo 3.7.B – Diagrama de Melhorias

LOTE 1: BR 101 - BA

Legenda

Passarela	
Marginal	
Trombeta	
Diamante	
Acesso	
Contorno	
Retorno Op.	Retorno Operacional

BR-101BA (Km)	MELHORIAS	(m)	(m)	Zonas Urbanas e Distritos Industriais	Observações	PNV
169,5 ao 170,5	Passarela					
169,5 ao 170,5	Marginal					
169,5 ao 170,5	Diamante	250	250	Distrito de Humildes	Implantação de 01 passarela Implantação de via marginal. Sentidos Sul e Norte Acesso ao Distrito de Humildes. Pista Sul	101BBA1540
172	Acesso				Readequação do acesso à fábrica. Pista Norte.	
174	Acesso				Acesso não pavimentado. Pista Norte.	
175	Diamante				Acesso pavimentado a habitações isoladas e irregulares na faixa de domínio. Pista Norte	101BBA1550
180,5	Diamante				Entroncamento regular com a BA-501, com acesso ao município de São Gonçalo dos Campos. Pista Sul	
183,5	Passarela				Necessidade de implantação de 01 passarela, considerando a existência de escola à margem da rodovia	
183,5	Acesso				Adequação de acesso à escola. Pista Norte	
185	Acesso				Adequação de acesso à localidade de Afligidos. Pista Norte.	
192	Diamante				Entroncamento regular com a BA-502, com acesso ao município de Conceição de Feira. Pista Sul	101BBA1570
193	Acesso				Acesso regular à fábrica Avigro. Pista Sul.	
196 ao 199	Acesso				Adequação de acesso à comunidade de Capueiruçu e ao município de Cachoeira.	
196 ao 199	Marginal				Implantação de via marginal na pista Norte.	
196 ao 199	Diamante		3000	Distrito de Capueiruçu	Acesso regular ao município de Cachoeira. Pista Norte	
196 ao 199	Acesso				Acesso regular à Barragem de Pedra do Cavalo. Pista Sul	101BBA1572
201	Acesso				Adequação de acesso ao município de São Félix-BA. Pista Norte	
202	Acesso				Acesso regular à hidrelétrica de Pedra do Cavalo. Pista Sul.	
204	Diamante				Entroncamento regular com a BA-502, com acesso ao município de Muritiba . Pista Norte.	
207 ao 210	Acesso				Acesso regular ao município de Governador Mangabeira (área urbana).	
207 ao 210	Marginal				Implantação de via marginal nas pistas Norte e Sul	
207 ao 210	Passarela	1500	1500	Município de Governador Mangabeira	Implantação de 01 passarela	
207 ao 210	Diamante				Entroncamento irregular com acesso ao município de Cabeceiras do Paraguau . Pista Sul	
207 ao 210	Passarela				Implantação de 01 passarela	
210 ao 215	Marginal				Via marginal implantada e não pavimentada com necessidade de pavimentação (Distrito Industrial de Governador Mangabeira)	
210 ao 215	Acesso		5000	Distrito Industrial de Governador Mangabeira	Adequação de acesso à escola. Pista Sul.	101BBA1574
210 ao 215	Passarela				Implantação de 01 passarela	
216,5	Acesso				Implantação de acesso à Universidade Federal do Recôncavo Baiano -UFRB.	
217 ao 224	Marginal				Implantação de via marginal nas pistas Norte e Sul	
217 ao 224	Diamante				Acesso regular ao município de São José do Itaporanga. Pista Sul.	
217 ao 224	Passarela	3500	3500	Distrito Industrial do município de Cruz das Almas	Implantação de 01 passarela	
217 ao 224	Trombeta				Construção de 01 viaduto	
217 ao 224	Acesso				Adequação de acesso a condomínio residencial e a fábrica "Fumex". Pista Sul.	
217 ao 224	Passarela				Implantação de 01 passarela	
229,5 ao 232,5	Marginal				Implantação de via marginal nas pistas Norte e Sul	101BBA1590
229,5 ao 232,5	Acesso	1500	1500	Município de Sapeaçu	Adequação de acesso à subestação de energia da COELBA - Companhia de Energia Elétrica da Bahia. Pista Sul	
229,5 ao 232,5	Acesso				Acesso regular ao município de Sapeaçu.	
229,5 ao 232,5	Diamante				Entroncamento regular com a BR-242.	
235 ao 237	Passarela				Implantação de 01 passarela	
235 ao 237	Diamante			Município de Conceição do Almeida	Acesso Regular ao município de Conceição do Almeida. Pista Norte	101BBA1610
248,5	Diamante				Entroncamento regular com a BA-026, com acesso ao município de Dom Macedo Costa. Pista Norte	101BBA1630
255	Diamante				Entroncamento regular com a BA-046, com acesso ao município de Nazaré. Pista Norte	
256 ao 260	Passarela				Implantação de 01 passarela.	101BBA1632
256 ao 260	Passarela				Implantação de 01 passarela.	
260,5	Passarela				Passarela existente no município de Santo Antônio de Jesus, com necessidade de adequação à duplicação	
261	Diamante			Município de Santo Antônio de Jesus		101BBA1650
262 ao 265	Marginal				Via marginal implantada e não pavimentada com necessidade de pavimentação	
262 ao 265	Diamante		3000		Entroncamento regular com a BA-026, com acesso ao município de Amargosa. Pista Sul	
266	Acesso				Adequação de acesso ao município de Amargosa. Pista Sul	
267,5	Acesso				Adequação de acesso à fábrica "Dalporte". Implantação de nova fábrica ao lado. Pista Norte	101BBA1670
268	Acesso				Adequação de acesso a restaurante e comunidade. Pista Sul	
280	Acesso				Adequação de acesso à fábrica de amido. Pista Norte	
285	Diamante				Acesso ao Povoado de Capão. Pista Norte	
288 ao 289	Marginal		1000	Distrito de "Riacho da Lama"	Via marginal a implantar.	101BBA1690
288 ao 289	Acesso					101BBA1695
302	Diamante				Entroncamento regular com a BA-542, com acesso ao município de Valença. Pista Norte.	
312	Acesso				Adequação de acesso à comunidade de Tesoura II. Pista Sul.	
318 ao 319	Marginal	500	500	Distrito de Moenda	Implantação de via marginal nas pistas Norte e sul.	
318 ao 319	Diamante					
325 ao 326	Marginal					101BBA1710
325 ao 326	Diamante	500	500	Município de Tancredo Neves	Implantação de via marginal nas pistas Norte e sul.	
326	Passarela				Acesso Comunidade quilombola. Pista Sul.	
					Implantação de 01 passarela.	

BR-101BA (Km)	MELHORIAS	(m)	(m)	Zonas Urbanas e Distritos Industriais	Observações	PNV
329	Passarela			Comunidade Serra do Sol	Implantação de 01 passarela.	101BBA1711
334 ao 335	Marginal	500	500	Distrito Corte de Pedra	Implantação de via marginal nas pistas Norte e sul.	
334 ao 335	Diamante					
338 ao 339	Marginal		1000	Distrito de Novolândia	Implantação de via marginal. Pista Norte.	
338 ao 339	Acesso				Adequação de acesso ao Distrito de Novolândia	
341	Diamante			Distrito de Burieta		101BBA1712
347 ao 349,5	Marginal	1250	1250	Município de Teolândia	Implantação de via marginal nas pistas Norte e sul.	
347 ao 349,5	Passarela				Implantação de 01 passarela.	
347 ao 349,5	Diamante					
357,5	Acesso				Adequação de acesso ao município de Wenceslau Guimarães. Pista Sul	
359 ao 360	Diamante			Município de Wenceslau Guimarães		101BBA1730
365 ao 367	Marginal	1000	1000	Município de Gandu	Implantação de via marginal nas pistas Norte e sul.	
365 ao 367	Diamante				Entroncamento irregular com a BA-250, com acesso ao município de Pirai. Pista Norte	
365 ao 367	Passarela				Passarela existente com necessidade de adequação à duplicação	
377	Acesso				Adequação de acesso à escola.	
385	Diamante				Acesso regular à "APA do Pratigi". Pista Norte	101BBA1732
390	Acesso				Adequação de acesso à Fundação Odebrecht. Pista Sul	
398	Diamante				Acesso ao Povoado de Ibirataia. Pista Sul	
403 ao 404	Marginal		500	Distrito de Itamari	Implantação de via marginal na pista Norte	
403 ao 404	Diamante				Passarela existente com necessidade de adequação à duplicação	
415,5	Diamante				Acesso regular ao distrito de Novo Horizonte. Pista Sul.	101BBA1734
425	Diamante				Entroncamento irregular com a BA-654 (1º), com acesso ao município de Itacaré. Pista Norte.	
426 a 427	Marginal	500	500	Comunidade não identificada	Implantação de via marginal nas pistas Norte e Sul.	
440	Diamante				Entroncamento regular com a BR-330, com acesso ao município de Ubatã	
444	Passarela				Passarela existente com necessidade de adequação à duplicação	
444 ao 445				Município de Ubaitaba		101BBA1752
445 ao 446	Marginal	500	500		Implantação de via marginal nas pistas Norte e Sul.	101BBA1753
447	Diamante				Entroncamento irregular com a BA-654 (2º), com acesso ao município de Itacaré (via Taboquinha). Pista Norte.	
451	Acesso				Adequação de acesso ao município de Aurélio Leal. Pista Norte	
463	Diamante				Acesso à escola. Pista Sul	
475	Diamante				Entroncamento regular com a BA-262, com acesso regular ao município de Uruçuca (provável acesso aos prováveis aeroporto e porto do município de Iheus - previsão de duplicação do acesso pelo DER-BA). Pista Norte	
492	Diamante				Entroncamento regular com a BA-262, com acesso ao município de Itajuípe. Pista Sul	101BBA1756
493	Acesso				Adequação de acesso secundário e não pavimentado ao município de Itajuípe (com previsão de pavimentação pelo DER-BA). Pista Sul	
494	Acesso				Adequação de acesso à CEPLAC -Unidade avançada	
503 ao 512	Marginal	4500	4500	Município de Itabuna	Implantação de via marginal nas pistas Norte e Sul.	
503 ao 512	Acesso				Adequação de acesso ao Povoado de Santo Antônio.	
503 ao 512	Passarela				Implantação de 01 passarela.	101BBA1810
503 ao 512	Passarela				Implantação de 01 passarela.	
503 ao 512	Acesso				Acesso local regular.	
524 ao 525,5	Marginal				Via marginal a implantar na pista Norte e existente a pavimentar na pista Sul	
524 ao 525,5	Diamante		1500		1º Acesso regular ao município de Buerarema	
524 ao 525,5	Acesso				2º Adequação de acesso ao município de Buerarema (posto de gasolina).	101BBA1830
524 ao 525,5	Passarela				Implantação de 01 passarela.	
540 ao 541	Marginal		1000	Município de São José da Vitória	Implantação de via marginal na pista Norte	
540 ao 541	Diamante				Acesso ao município de São José da Vitória.	
540 ao 541	Passarela				Implantação de 01 passarela.	
560	Diamante				Entroncamento com a BA-671, com acesso ao município de Jussari. Pista Sul	101BBA1832
564	Acesso				Adequação de acesso à usina de beneficiamento de açaí. Pista Sul.	
567	Diamante				Acesso ao Povoado de Arataca. Pista Norte.	

BR-101BA (Km)	MELHORIAS	(m)	(m)	Zonas Urbanas e Distritos Industriais	Observações	PNV
571,5	Diamante				Acesso ao povoado de Anuri. Pista Sul.	
582 ao 584	Marginal	1000	1000	Distrito de Panelinha	Implantação de via marginal dos dois lados da Rodovia. Existência de ocupações na faixa de domínio.	101BBA1850
582 ao 584	Passarela				Implantação de 01 passarela.	
585	Diamante				Entroncamento regular com a BR-251, com acesso ao município Camacan. Pista Sul.	101BBA1870
591	Diamante				Entroncamento regular com a BA-270, com acesso ao município de Santa Luzia/Canaveiras. Pista Norte	101BBA1890
598	Diamante				Entroncamento regular com a BA-678, com acesso ao município de Mascote. Pista Norte	
615,5 ao 617	Marginal	750	750	Distrito São João do Paraíso	Implantação de via marginal nas pistas Norte e Sul.	101BBA1892
615,5 ao 617	Diamante					
630,5	Diamante				Acesso ao distrito de Teixeira do Progresso. Pista Norte	101BBA1894
635						
649	Diamante				Acesso ao distrito de Santa Maria Eterna. Pista Norte.	101BBA1896
653,5 ao 656	Diamante			Comunidade não identificada		
653,5 ao 656	Acesso				Adequação de acesso ao distrito de Caiubi . Pista Sul	
666	Diamante				Entroncamento irregular com a BA-275, com acesso ao município de Itapebi. Pista Norte	
667,5	Acesso				Adequação de acesso à Usina hidrelétrica de Itapebi. Pista Sul	
680 ao 681	Marginal	500	500	Comunidade não identificada	Via marginal implantada e não pavimentada com necessidade de pavimentação nas pistas Norte e Sul	101BBA1910
680 ao 681	Diamante				Acesso regular ao município de Itagimirim. Pista Norte	
689	Diamante				Acesso à fábrica da Veracel. Pista Norte. Necessidade da construção de um viaduto, devido ao cruzamento de veículos comercias extra-longos (cavalo+três composições)	101BBA1912
703	Diamante				Acesso aos distritos de Mundo Novo e Gabiarra. Pista Sul	
704	Acesso				Adequação de acesso à fábrica. Pista Sul	
709	Acesso				Adequação de acesso aos distritos de Barrolândia/Ponto Central. Pista Norte	101BBA1914
713 ao 716	Marginal	3000			Via marginal a implantar, na Pista Sul. Via marginal implantada e não pavimentada com necessidade de pavimentação na pista Norte	
716 ao 718	Passarela			Município de Eunápolis	Implantação de 01 passarela.	
718 ao 720	Marginal	1000	1000		Via marginal a implantar. Pista Norte e Sul.	101BBA1930
718 ao 720	Diamante				Entroncamento em nível com a BR-367, com acesso ao município de Porto Seguro. Necessidade da construção de um viaduto.	
718 ao 720	Acesso				Acesso regular ao Bairro Urbis (Eunápolis). Pista Norte	
729,8	Diamante				Entroncamento	
745 ao 747	Diamante			Município de Itabela	Entroncamento regular com a BA-283, com acesso ao município de Guaratinga. Pista Sul.	
745 ao 747	Passarela				Implantação de 01 passarela.	
759	Acesso				Acesso regular ao Centro de Zootecnia da Bahia. Pista Norte	
767,5	Diamante				Acesso ao Povoado de Monte Pascoal. Pista Norte	101BBA1932
781,5 ao 782	Acesso					
784	Acesso				Adequação de acesso ao distrito de Montinho.	
784	Passarela				Implantação de 01 passarela.	
793,5	Diamante				Entroncamento regular com a BR-498, com acesso ao Parque Monte Pascoal. Pista Norte	
806 ao 808,5	Diamante				Acesso ao município de Itamaraju	101BBA1950
806 ao 808,5	Marginal	#	#		Via marginal implantada e não pavimentada com necessidade de pavimentação nas pistas Norte e Sul	
806 ao 808,5	Passarela				Necessidade de 01 passarela.	
809 ao 811	Marginal	#	#	Município de Itamaraju	Implantação de via marginal nas pistas Norte e Sul.	
809 ao 811	Passarela				Necessidade de 01 passarela.	
809 ao 811	Diamante				Entroncamento regular com a BR-489, com acesso ao município de Prado. Pista Norte	101BBA1970
811 ao 812	Marginal		#		Via marginal a implantar na pista Norte e implantada a pavimentar na pista Sul.	
811 ao 812	Acesso				Adequação de acesso ao município de Itamaraju. Pista Norte	
811 ao 812	Acesso				Entroncamento irregular com a BA-284, com acesso ao município de Jucuruçu. Pista Sul	
834	Retorno Op.					
859	Diamante				Acesso ao distrito de Santo Antônio. Pista Sul	101BBA1971
871,0 ao 875,0	Diamante			Município de Teixeira de Freitas	Entroncamento regular com a BA-290, com acesso ao município de Alcobaça. Pista Norte. Necessidade da construção de um viaduto.	
871,0 ao 875,0	Passarela				Implantação de 01 passarela.	
871,0 ao 875,0	Acesso				Acesso regular a bairro do município de Teixeira de Freitas. Pista Norte	

BR-101BA (Km)	MELHORIAS	(m)	(m)	Zonas Urbanas e Distritos Industriais	Observações	PNV
881,5	Acesso				Adequação de acesso local ao IFBA. Pista Norte	
884	Diamante				Acesso ao Distrito Industrial de Teixeira de Freitas. Pista Norte	
895 ao 896	Diamante				Trecho sinuoso. Necessidade de readequação do traçado.	101BBA1990
900	Acesso				Adequação de acesso ao distrito de Rancho Alegre. Pista Sul	
902 ao 905,5	Diamante				Trecho sinuoso. Necessidade de readequação do traçado.	
911,5 ao 912,5	Diamante			Distrito de Bela Vista	Acesso ao povoado de Bela Vista. Pista Sul	
919,5 ao 920,5	Marginal	#	#		Via marginal implantada e não pavimentada com necessidade de pavimentação nas pistas Norte e Sul	
919,5 ao 920,5	Passarela			Distrito de Posto da Mata	Implantação de 01 passarela.	
919,5 ao 920,5	Diamante				Entroncamento regular com a BR-418.	
933 ao 936	Marginal	#	#	Distrito de Itabatã	Via marginal implantada e não pavimentada com necessidade de pavimentação nas pistas Norte e Sul	101BBA2010
933 ao 936	Passarela				Implantação de 01 passarela.	
936,5	Acesso				Adequação de acesso a hospital. Pista Sul	
938,8	Diamante				Entroncamento regular com a BA-698, com acesso ao município de Mucuri. Pista Norte.	